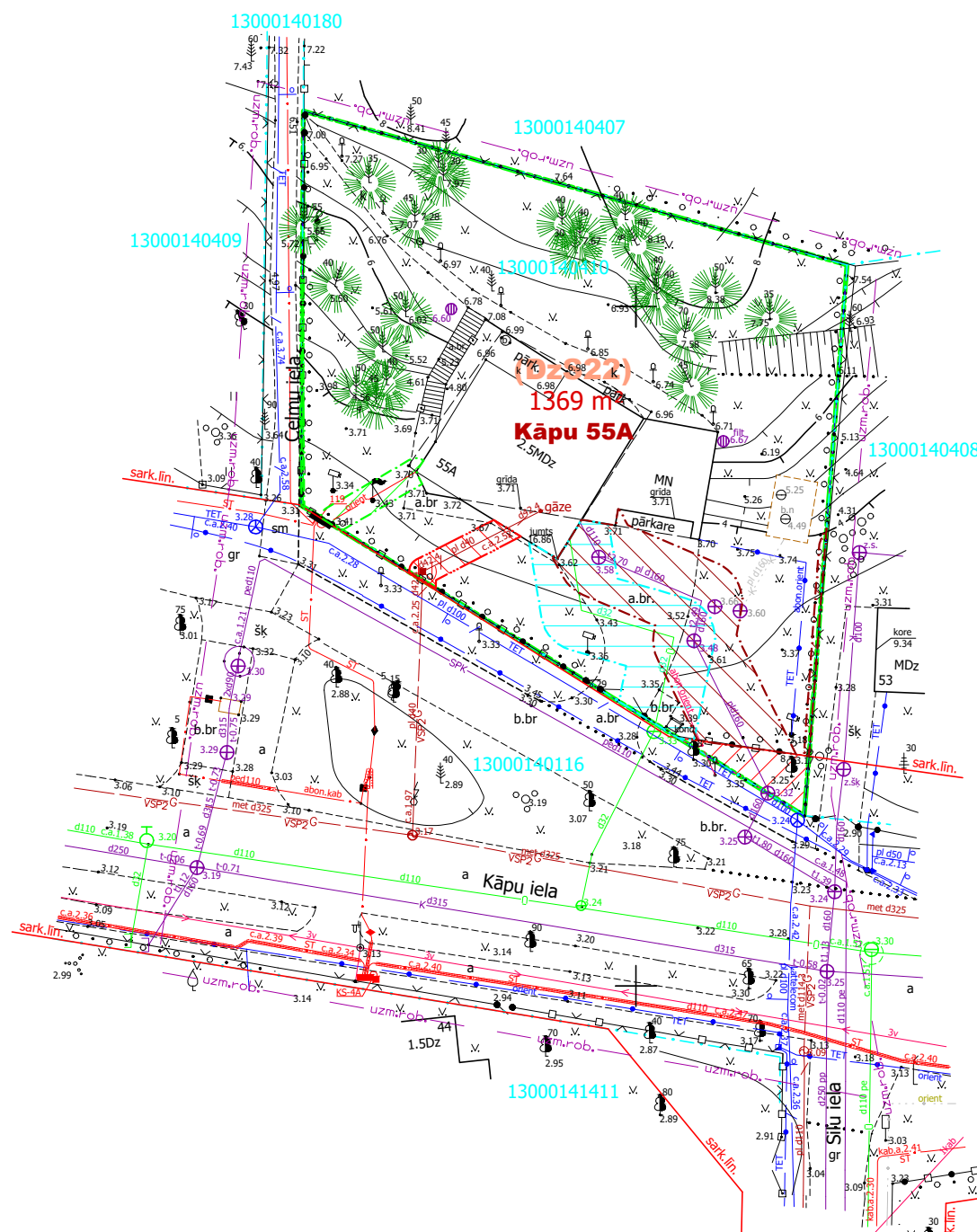


DETĀLPLĀNOJUMA GROZĪJUMI ZEMESGABALAM KĀPU IELĀ 55A, JŪRMALĀ TERITORIJAS PAŠREIZĒJĀ IZMANTOŠANA

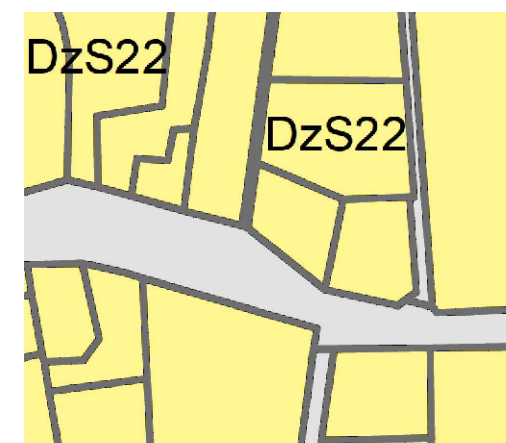
TERITORIJAS IZVIETOJUMS JŪRMALAS PILSĒTĀ



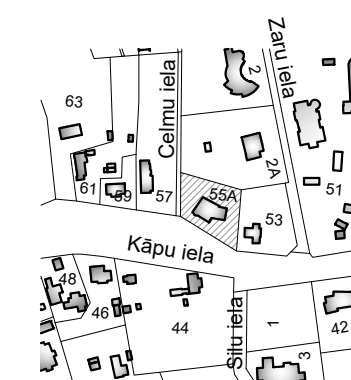
PIEŅEMTIE APZĪMĒJUMI

Apzīmējums	Nosaukums	KODS	
	Detālplānojuma robeža		
	Zemesgabala robeža		
Kāpu 55A	Zemesgabala adrese		
13000140410	Kadastra numurs		
1369 m ²	Zemesgabala platība		
(DzS22)	Funkcionālā zona - Savrupmāju apbūves teritorija		
	Sarkanā līnija	7312030100	
	Esošie koki		
	Visa teritorija	Valsts nozīmes pilsētbūvniecības pieminekļa teritorija un objekti	7314010602
VIDES UN DABAS RESURSU AIZSARDZĪBAS AIZSARGJOSLAS			
	Visa teritorija	Baltijas jūras un Rīgas jūras līča ierobežotas saimnieciskās darbības joslas teritorija	7311010300
	Visa teritorija	Baltijas jūras un Rīgas jūras līča krasta kāpu vides un dabas resursu aizsardzības aizsargjoslas teritorija	7311010100
EKSPLUATĀCIJAS AIZSARGJOSLAS			
	Ekspluatācijas aizsargjoslas teritorija gar ielu vai ceļu - sarkanā līnija	7312030100	
	Ekspluatācijas aizsargjoslas teritorija gar pašteses kanalizācijas vadu	7312010300	
	Ekspluatācijas aizsargjoslas teritorija ap ūdensvadu, kas atrodas līdz 2 metru dziļumam	7312010101	
	Ekspluatācijas aizsargjoslas teritorija gar elektrisko tīklu kabeļu līniju	7312050201	
	ekspluatācijas aizsargjoslas teritorija gar gāzesvadu ar spiedienu līdz 0,4 megapaskāļiem	7312080101	
	ekspluatācijas aizsargjoslas teritorija ap skapjveida gāzes regulēšanas punktu un mājas regulatoru ar gāzes ieejas spiedienu līdz 0,4 megapaskāļiem	7312080701	

FUNKCIONĀLAIS ZONĒJUMS



KVARTĀLA SHĒMA



Piezīmes:

- Teritorija atrodas valsts nozīmes pilsētbūvniecības pieminekļa „Vaivaru - Asaru - Mellužu - Pumpuru - Jaundubultu vasarnīcu rajoni” (valsts aizsardzības Nr.6092) teritorijā un ir tā daļa.
- Nekustamā īpašuma lietošanas mēķis - 0601.

DETĀLPLĀNOJUMA GROZĪJUMI ZEMESGABALAM KĀPU IELĀ 55A, JŪRMALĀ

kadastra nr. 1300 014 0410, z/g platība 1369 m²

GRAFISKĀ DAĻA

TERITORIJAS PAŠREIZĒJĀ
IZMANTOŠANA

Izstrādātājs	SIA "ARCHAB"		Mērogs	Lapa	Lapu skaits
Arhitekts	A.BĒRZIŅŠ	2021.	M 1:500	1	2
Projekta vad.	R.ANSULE	2021.	Jūrmala, 2021.gads		